

[illegible][illegible]

5 6 7 8





PŮDORYS

The drawing shows a cross-section of a road. The existing terrain (STÁVAJÍCÍ TERÉN) is shown with a dashed line. The proposed pavement structure (NAVRŽENÉ OPATŘENÍ) is shown with a solid red line. The pavement structure consists of a concrete base (BETON C 30/37 XC4 XF3 XA2) and a concrete slab (BETON C 16/20 XC 2 TL. 100 mm). The drawing also shows the proposed pavement structure (BETON C 30/37 XC4 XF3 XA2) and the proposed pavement structure (BETON C 16/20 XC 2 TL. 100 mm). The drawing includes dimensions for the existing terrain and the proposed pavement structure.

LEGENDA

- STÁVAJÍCÍ TERÉN
- SKRÝVKA ORNICE
- NAVRŽENÉ OPATŘENÍ
- SAMOSTATNÁ PROJEKTOVÁ DOKUMENTACE
- BETON C 30/37 XC4 XF3 XA2
- DLAŽBA DO BETONU S VYSPÁROVÁNÍM MC
- BETON C 16/20 XC 2 TL. 100 mm
- STĚRKODRŤ 0/16 TL. 100 mm

Index změny	Popis změny	Datum	Provedl	Podpis

LEGENDA	
————	STÁVAJÍCÍ TERÉN
- - - -	SKRÝVKA ORNICE
————	NAVRŽENÉ OPATŘENÍ
————	SAMOSTATNÁ PROJEKTOVÁ DOKUMENTACE
	BETON C 30/37 XC4 XF3 XA2
	DLAŽBA DO BETONU S VYSPÁROVÁNÍM MC
	BETON C 16/20 XC 2 TL. 100 mm
	STĚRKODŘŮ 0/16 TL. 100 mm

Index změny	Popis změny	Datum	Provedl	Podpis
